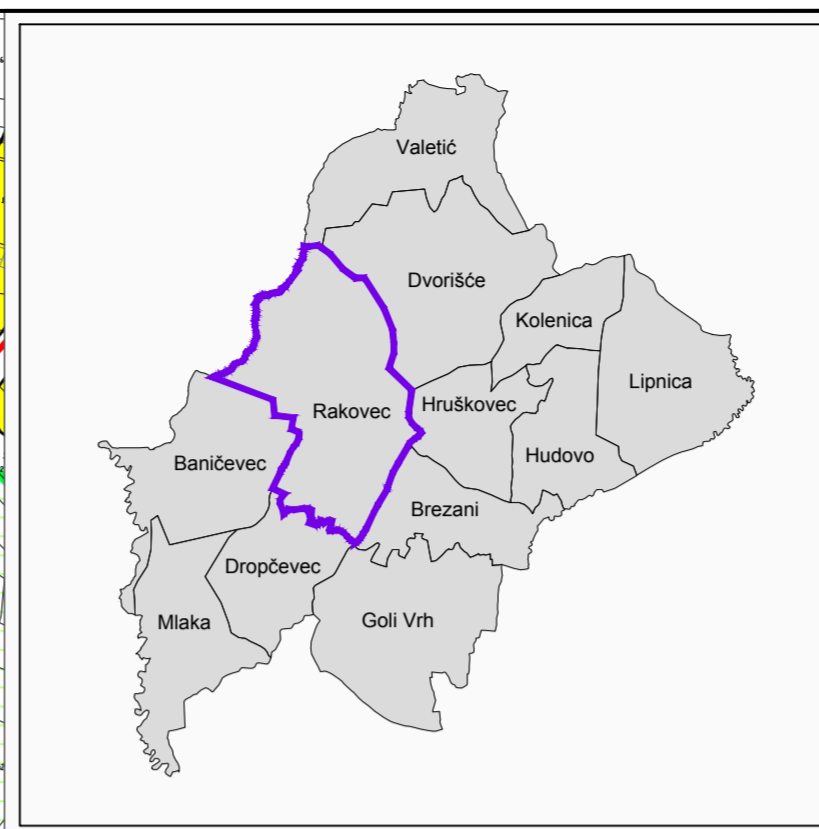
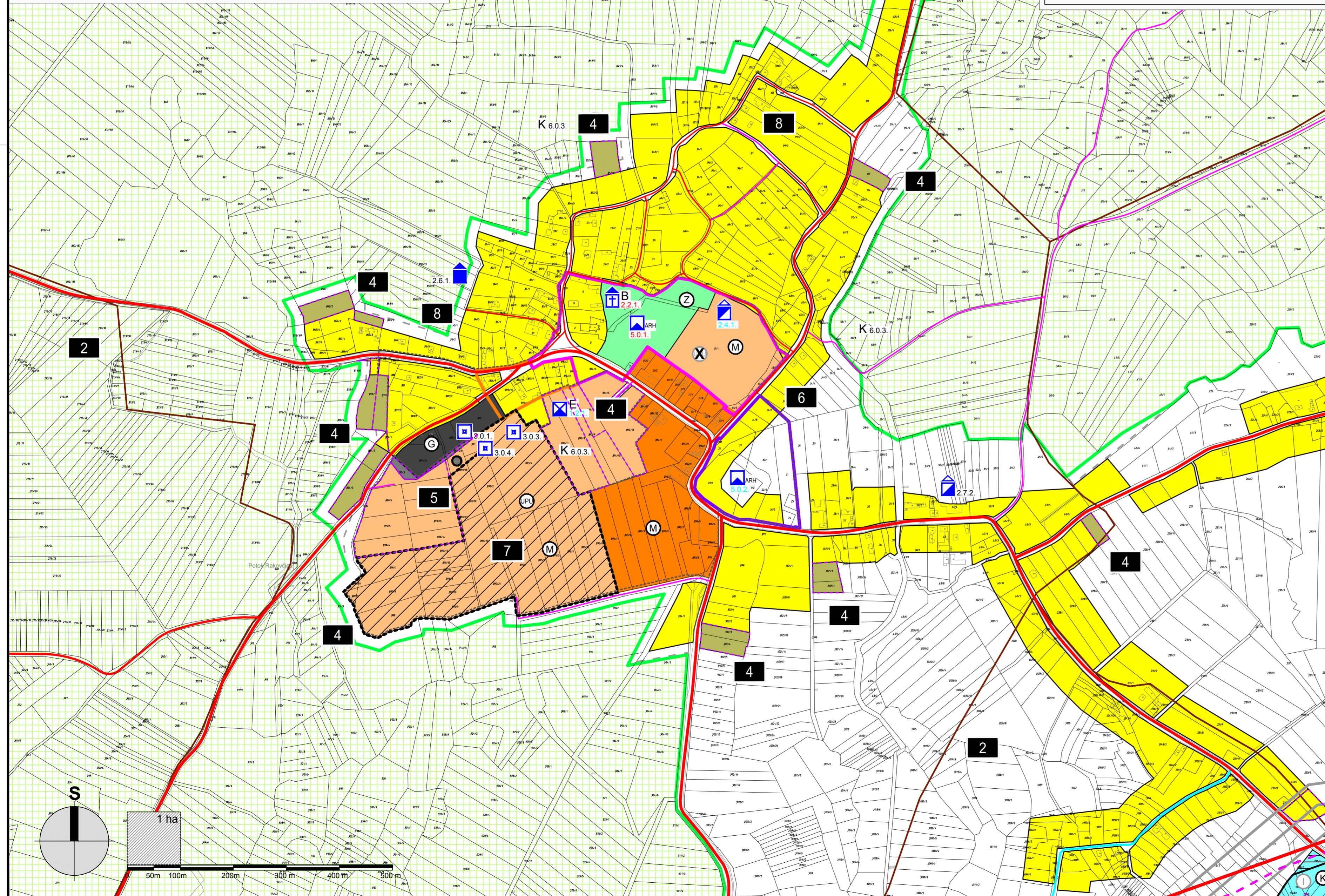



- Tumač IV. Izmjena i dopuna:**
- 1 Korekcija granice Općine i naselja prema podacima DGU - SRPJ 2015
(—X— granica Općine iz PPÜO koja se briše, — granica Općine prema DGU).
 - 2 Urtane su granice naselja.
 - 3 Dopuna prikazom uređenih i neuređenih neizgrađenih dijelova građevinskih područja.
 - 4 Dopuna prikazom proširenja građevinskih područja.
 - 5 Proširenje groblja s mrtvačnicom i određivanje alternativne lokacije mrtvačnice u naselju Rakovec.
 - 6 Brisanje obveze izrade UPU-a za izgrađeni dio naselja Rakovec.
 - 7 Korekcija granice UPU-a za neizgrađeni dio naselja Rakovec i usklađenje tumača.
 - 8 Korekcija i dopuna trase postojeće državne/lokalne/nerazvrstane ceste prema stvarnom stanju izgrađenosti.



- TUMAČ ZNAKOVLJA:**
- TERITORIJALNE I STATISTIČKE GRANICE**
- 1 GRANICA OPĆINE
 - 2 GRANICA NASELJA
- KORIŠTENJE I NAMJENA PROSTORA**
- 4 PROŠIRENJE GRAĐEVINSKOG PODRUČJA
- GRAĐEVINSKA PODRUČJA - POVRŠINE ZA RAZVOJ I UREĐENJE NASELJA**
- 3 STAMBENA I MJEŠOVITA NAMJENA - izgrađeni dio
 - STAMBENA I MJEŠOVITA NAMJENA - neizgrađeni i uređeni dio
 - MJEŠOVITA I JAVNA NAMJENA - izgrađeni dio
 - MJEŠOVITA I JAVNA NAMJENA - neizgrađeni i uređeni dio
 - MJEŠOVITA I JAVNA NAMJENA - neizgrađeni i neuređeni dio
 - ZELENA POVRŠINA
- GRAĐEVINSKA PODRUČJA - POVRŠINE IZDOVJENE NAMJENE IZVAN NASELJA**
- 5 GROBLJE - izgrađeni dio
 - GROBLJE - neizgrađeni uređeni dio
 - ALTERNATIVNA LOKACIJA MRTVAČNICE (izdvojeni sadržaj groblja)
- OBUHVAAT DETALJNIJIH PLANOVA**
- 7 URBANISTIČKI PLAN UREĐENJA (postojeće / planirano)
- ZAŠTITA KRAJOLIKA I KULTURNIH DOBARA**
- KRAJOLIK**
- K PODRUČJA OSOBITIH VRIJEDNOSTI ZA IDENTITET PROSTORA
- SPOMENIČKA PODRUČJA I CJELINE**
- SPOMENIČKA PODRUČJA I CJELINE**
1. POVIJESNA NASELJA I DIJELOVI POVIJESNIH NASELJA
 - 1.2. NASELJA GRADSKO SEOSKIH OBILJEŽJA
 - 1.2.1.
 2. POVIJESNE GRAĐEVINE I SKLOPOVI
 - 2.2. CRKVE I KAPELE
 - 2.2.1.
 - 2.4. STAMBENE GRAĐEVINE I KURIJE
 - 2.4.1.
 - 2.6. GRAĐEVINE JAVNE NAMJENE
 - 2.6.1.
 - 2.7. GOSPODARSKE GRAĐEVINE
 - 2.7.1.
 3. MEMORIJALNA BAŠTINA
 - 3.0. MEMORIJALNA PODRUČJA I OBILJEŽJA
 - 3.0.1.
 5. ARHEOLOŠKA BAŠTINA
 - 5.0. ARHEOLOŠKI LOKALITETI
 - 5.0.1.
- ZONE ZAŠTITE KULTURNIH DOBARA**
- B ZONA B - OBUHVAAT ZAŠTITE ZA ZAŠTIĆENU (R) I PREVENTIVNO ZAŠTIĆENU (P) BAŠTINU
 - E ZONA E - OBUHVAAT ZAŠTITE ZA PREDLOŽENU (PR) I EVIDENTIRANU (ZPP) BAŠTINU
 - ARH ARHEOLOŠKA ZONA
- SPOMENIČKI STATUS**
- 1.1.1. REGISTRIRANO (R) ILI ZAŠTIĆENO RJEŠENJEM O PREVENTIVNOJ ZAŠTITI (P)
 - 1.1.1. PREDLOŽENO ZA ZAŠTITU (PR)
 - 1.1.1. ZAŠTITA PROSTORNIM PLANOM (ZPP)
- PROMET**
- CESTOVNI PROMET**
- POSTOJEĆA CESTA
 - PLANIRANA CESTA

**ZAGREBAČKA ŽUPANIJA
OPĆINA RAKOVEC**



**IV. IZMJENE I DOPUNE
PROSTORNOG PLANA UREĐENJA
OPĆINE RAKOVEC**

- Prijedlog plana -

4.5. GRAĐEVINSKA PODRUČJA
MJERILO 1 : 5 000

Županija: ZAGREBAČKA ŽUPANIJA	
Jedinica lokalne samouprave: OPĆINA RAKOVEC	
Naziv i faza izrade Plana: IV. IZMJENE I DOPUNE PROSTORNOG PLANA UREĐENJA OPĆINE RAKOVEC - Prijedlog Plana	
Naziv kartografskog prikaza: RAKOVEC	
Broj kartografskog prikaza: 4.5.	Mjerilo kartografskog prikaza: 1 : 5 000
Objava Odluke Općinskog vijeća o izradi Plana: Glasnik Zagrebačke županije, br. 29/16	Objava Odluke Općinskog vijeća o donošenju Plana: Glasnik Zagrebačke županije, br. _/17
Datum objave javne rasprave: ___/___/2017.	Javni uvid održan: od ___/___/2017. do ___/___/2017.
Pečat tijela odgovornog za provođenje javne rasprave: M.P.	Odgovorna osoba za provođenje javne rasprave: Brankica Benc, dipl. oec. potpis
Mišljenje na Konačni prijedlog Plana prema članku 107. Zakona o prostornom uređenju ("Narodne novine", br. 153/13): Sukladno čl. 107. st. 4. Zakona o prostornom uređenju, mišljenje se ne pribavlja.	
Izrađivač elaborata: Zavod za prostorno uređenje Zagrebačke županije Ulica grada Vukovara 72, 10000 Zagreb	
Pečat stručnog izrađivača Plana: M.P.	Ravnateljica Zavoda za prostorno uređenje: Željka Kućinić, dipl. ing. arh. potpis
Pečat odgovornog voditelja izrade Plana: M.P.	Odgovorni voditelj izrade Plana: Ana Šivrić Mihelić, dipl. ing. arh. potpis
Stručni tim u izradi Plana: Vitomir Štokić, dipl. ing. arh. Andrea Galić, dipl. ing. grad., spec. ekoinženjerstva Melita Sabranović, dipl. ing. arh. Roberta Pišpek, dipl. ing. grad. Željka Kućinić, dipl. ing. arh.	Hrvoje Kujundžić, dipl. ing. arh. Zoran Tonković, prof. geograf, spec. ekoinženjerstva Domagoj Duvančić, dipl. ing. prom. Mara Curo, grad. teh. Goran Rozga, univ. spec. oec. Mato Jurčić, dipl. iur.
Pečat Općinskog vijeća: M.P.	Predsjednik Općinskog vijeća: Ivan Zadravec potpis
Istovjetnost ovog Plana s izvornikom ovjerava: M.P. Pečat nadležnog tijela	Istovjetnost ovog Plana s izvornikom ovjerava: potpis